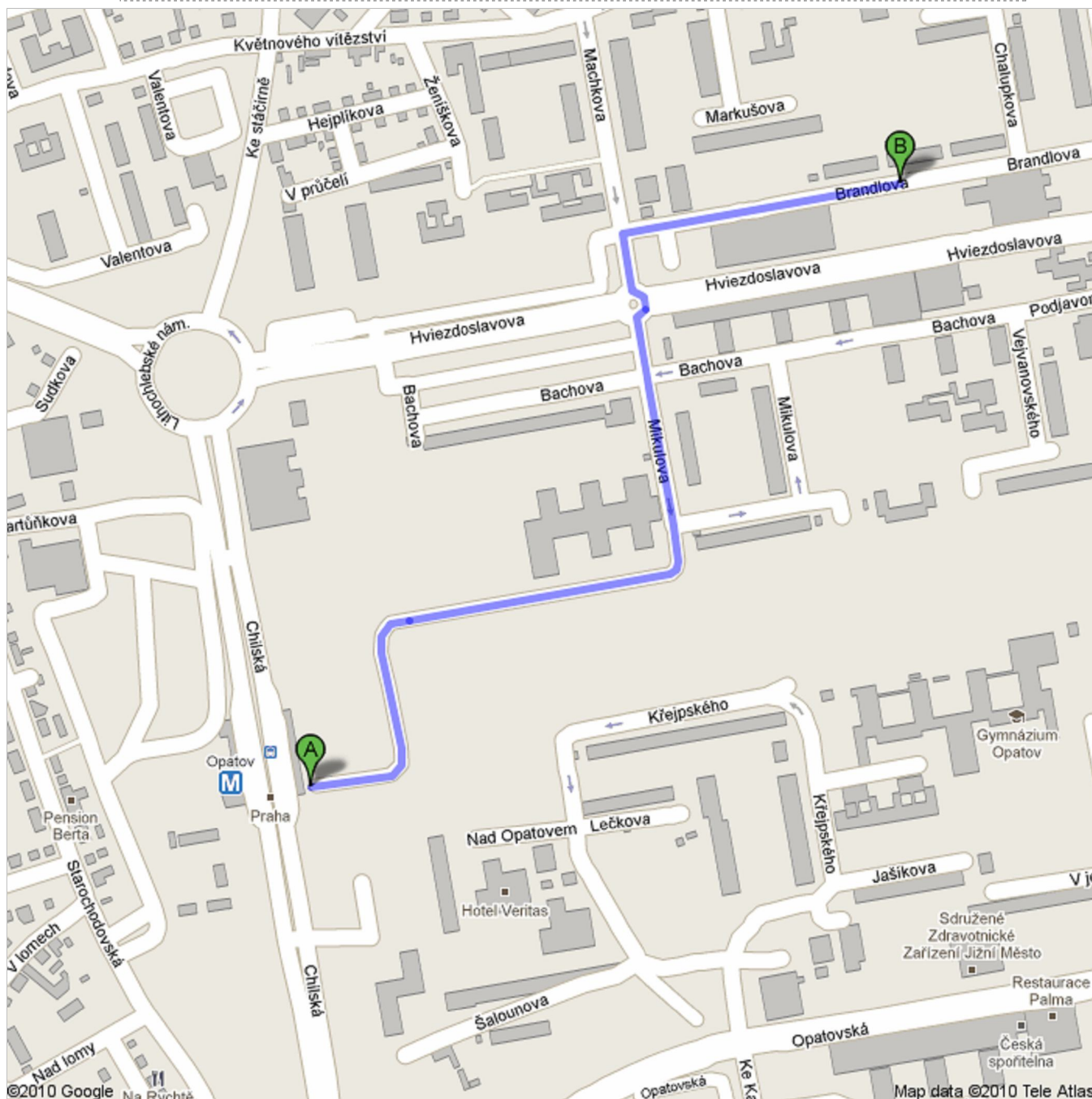





Trasy pro pěší chůzi jsou ve verzi beta.

Buďte opatrní – na této trase mohou chybět chodníky nebo stezky pro chodce.



 Neznámá silnice

- |   |                        |
|---|------------------------|
| 1. Jeďte na <b>východ</b> na <b>Mikulova</b> .<br>Přibližně 7 min   | 550 m<br>celkem 550 m  |
| 2. Pokračujte rovně na <b>Mikulova</b> .<br>Přibližně 2 min   | 210 m<br>celkem 800 m  |
| 3. Z kruhového objezdu vyjeďte <b>3.</b> výjezdem na <b>Machkova</b> .<br>Přibližně 1 min.  | 97 m<br>celkem 900 m   |
|  4. Odbočte <b>doprava</b> na <b>Brandlova</b> .<br>Cíl bude vlevo.<br>Přibližně 4 min | 280 m<br>celkem 1,2 km |

 Brandlova 1560/9, 149 00 Praha 4-Chodov, Česká republika

Tato trasa je určena pouze pro účely plánování. Vzhledem k průběhu staveb, stavu dopravy, počasí a jiným událostem mohou být podmínky na trase odlišné od výsledků na mapě, a proto by plánování mělo probíhat s ohledem na tyto okolnosti. Řiďte se všemi značkami a upozorněními, které se týkají vaší trasy.

Data map ©2010 Tele Atlas